

**CDMX**  
CIUDAD DE MÉXICO



SECRETARÍA DE PROTECCIÓN CIVIL

### SIMBOLOGÍA

Límites políticos



Iztacalco



Estados colindantes

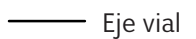


Límites delegacionales

Vías de comunicación



Vía primaria



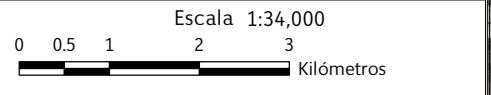
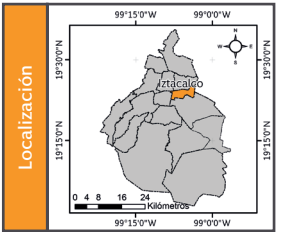
Eje vial

Frecuencias



Puntos de frecuencias

Datum:  
WGS 84  
Sistema de  
coordenadas:  
geográficas  
Gradicula:  
0° 2' 0"  
Unidades:  
Grados



**Mapa IV. Puntos de frecuencias.**